



PREFEITURA MUNICIPAL DE PONTÃO - RS

Avenida Júlio Mailhos, 1613 – Bairro Centro

CEP: 99.190-000

Fone: (54)3308-1900

Email: gabinete@pontao.rs.gov.br Site: www.pontao.rs.gov.br

PONTOS DE REFERENCIA E CONTROLE DA COLETA

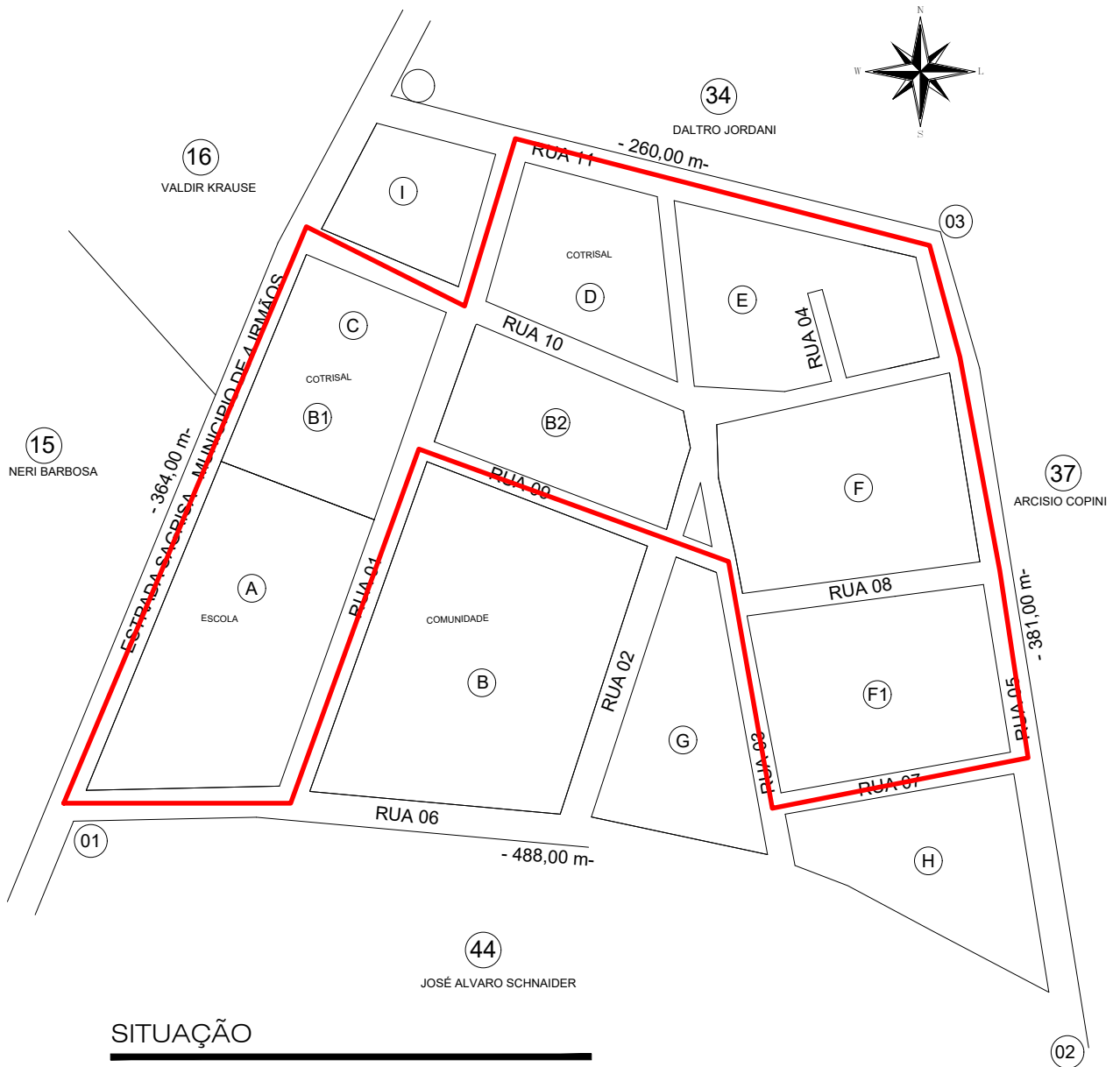
PONTO	LOCAL	Coordenadas Geográficas					
		Latitude (S)			Longitude (W)		
		°	'	"	°	'	"
1	Centro Administrativo Municipal (sede da Prefeitura)	28	3	32,05	52	40	42,61
2	Posto MEGAPETRO (ERS324)	28	2	58,27	52	41	2,70
3	Instituto EDUCAR	28	0	9,21	52	43	42,06
4	Trevo Educar	28	0	1,47	52	43	54,86
5	COOPERLAT ERS 324	27	59	41,10	52	43	38,16
6	Entrada Área 1 na ERS 324	27	59	0,72	52	43	45,17
7	Entrada COOPTAR	27	59	53,94	52	47	0,24
8	Vila COOPTAR	27	59	41,64	52	47	17,78
9	Saida Interna para Área 1	27	59	27,87	52	47	23,37
10	Área 1- Comunidade 16 de Março	28	0	9,07	52	47	33,95
11	COTRISAL (ERS324)	28	3	50,92	52	39	57,59
12	Distrito Sagrisa	27	58	18,39	52	35	33,19

Pontão, fevereiro de 2024.

Documento assinado digitalmente
gov.br ANTONIO ALBINO DA SILVA CAETANO NORA
Data: 08/03/2024 08:50:07-0300
Verifique em <https://validar.iti.gov.br>

Antonio Silva Nora

Eng. Civil – CREA/RS 76.999

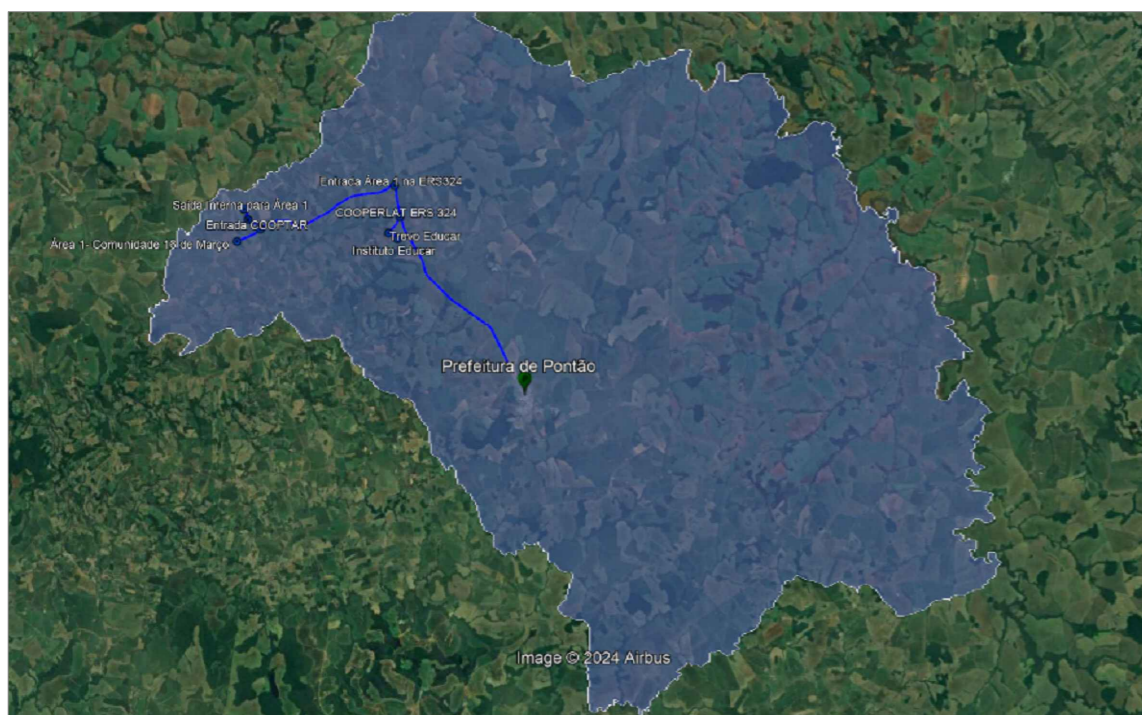


SITUAÇÃO

ESCALA 1/2500

Distrito Sagrisa

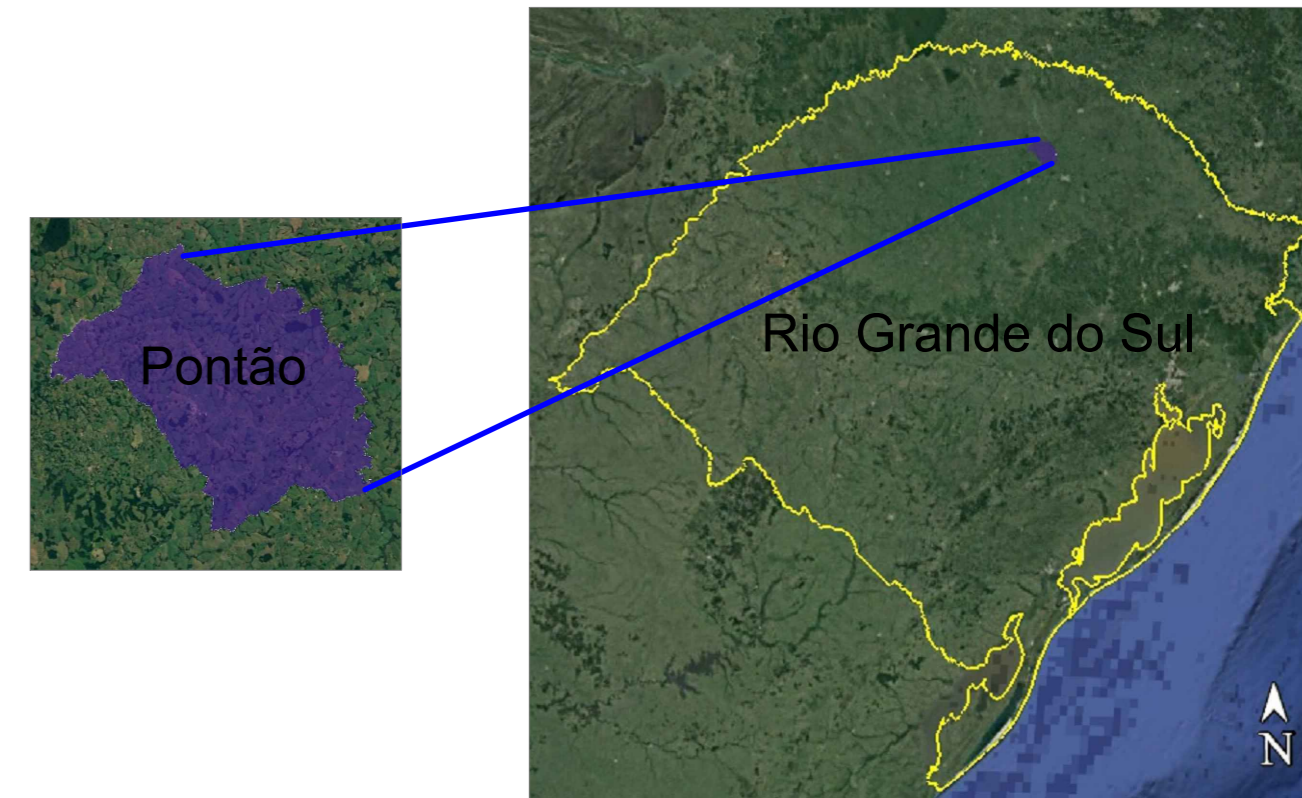
Trajeto Urbano = 1.549,59 metros



Roteiro 2 da Coleta Seletiva na Zona Rural



Roteiro 1 da Coleta Seletiva na Zona Rural



Coleta Seletiva Municipal



Coleta Orgânica Urbana

LOCAL	Percurso (Km)			Frequência	
	Km	Ida e Volta	Total	Dia da Semana	Turno
Ruas Sede Municipal	7,98	não	7,98	3ª e 5ª terça feira	tarde
COTRISAL (ERS324) até Distrito Sagrisa	14,66	sim	29,31	5ª terça feira	tarde
Roteiro 1 - (Instituto EDUCAR)	34,65	não	34,65	3ª terça feira	tarde
Roteiro 2 - (Comunidade Sagrisa)	28,33	não	28,33	5ª terça feira	tarde
Ruas Distrito Sagrisa	1,59	não	1,59	5ª terça feira	tarde
PERCURSO SEMANAL EM Km =					109,86
PERCURSO MENSAL EM Km =					477,35

LOCAL	Percurso (Km)			Frequência	
	Km	Ida e Volta	Total	Dia da Semana	Turno
Ruas Sede Municipal	7,98	não	7,98	2ª, 4ª e 6ª feira	manhã
COTRISAL (ERS324) até Distrito Sagrisa	14,66	sim	29,31	4ª feira	manhã
Ruas Distrito Sagrisa	1,59	não	1,59	4ª feira	manhã
PERCURSO SEMANAL EM Km =					54,86
PERCURSO MENSAL EM Km =					238,36

PONTOS DE REFERENCIA E CONTROLE DA COLETA

PONTO	LOCAL	Coordenadas Geográficas					
		Latitude (S)			Longitude (W)		
		°	'	"	°	'	"
1	Centro Administrativo Municipal (sede da Prefeitura)	28	3	32,05	52	40	42,61
2	Posto MEGAPETRO (ERS324)	28	2	58,27	52	41	2,70
3	Instituto EDUCAR	28	0	9,21	52	43	42,06
4	Trevo Educar	28	0	1,47	52	43	54,86
5	COOPERLAT ERS 324	27	59	41,10	52	43	38,16
6	Entrada Área 1 na ERS 324	27	59	0,72	52	43	45,17
7	Entrada COOPTAR	27	59	53,94	52	47	0,24
8	Vila COOPTAR	27	59	41,64	52	47	17,78
9	Saida Interna para Área 1	27	59	27,87	52	47	23,37
10	Área 1 - Comunidade 16 de Março	28	0	9,07	52	47	33,95
11	COTRISAL (ERS324)	28	3	50,92	52	39	57,59
12	Distrito Sagrisa	27	58	18,39	52	35	33,19

AN Engenharia Ltda.

Rua Sestílio Tochetto nº18
Nova Roma do Sul - RS
email: silva.nora@yahoo.com.br

COLETA RESÍDUOS SÓLIDOS URBANOS

Pontão - RS

Documento assinado digitalmente
gov.br ANTONIO ALBINO DA SILVA CAETANO NORA
Data: 08/03/2024 08:56:08-0300
Verifique em https://validar.it.gov.br

Antonio Silva Nora
Eng. Civil - CREA:76999

VELTON VICENTE HAHN
Prefeito Municipal

Prancha 01

Data: fevereiro de 2024

Detalhes da Coleta
Sem Escala
Desenho: Antonio